МЕЖРЕГИОНАЛЬНЫЙ МАРШРУТ

ЗАПАДНЫЙ КАВКАЗ

ДЛЯ ПУТЕШЕСТВЕННИКОВ НА ПОЛНОПРИВОДНЫХ АВТОМОБИЛЯХ

номер маршрута_____

АВТОРСКАЯ КОМАНДА

ЛАРИСА ГЕЛЬФОНД

Организатор внедорожного клуба Скиф4х4 г. Краснодар.
Руководитель маршрута

Контактный телефон +7989 29 333 09

МАКСИМ ФРОЛОВ

Действительный член РГО
Автор проекта НКО Агенство по развитию паратуризма и параспорта - маршруты для туристов с ограниченными возможностями, предприниматель, автотурист

НАДЕЖДА ЗДОРОВЕЦ

Член спелеоклуба РГО, член Российского союза спелеологов. Автор проекта TRUE TOUR - Спелео и палеонтологические экскурсии

ПЕТР СУКИАСЯН

Автотурист

КОНЦЕПЦИЯ

ВСЁ И СРАЗУ

Маршрут охватывает **три региона** России, насыщен культурными, историческими и природными достопримечательностями. Начинается на Скалистом хребте и выходит к **Черному морю**. Формат безопасного автопутешествия на стандартном полноприводном автомобиле через горы к морю является одним из самых востребованных среди соответствующей категории автотуристов.

Маршрут доступен для самостоятельного посещения.

Нитка охватывает лесо-степной, лесной, **субальпийский** и **альпийский** высотные пояса Северо-Западного Кавказа. Максимальная высота - **1850м** над уровнем моря, не представляет опасности для здоровья, насыщена видовыми локациями, объектами Майкопской археологической культуры бронзового века, являющейся одной из самых заметных в мире, в области **мегалитического строительства,** и представляющей **интерес** для **иностранных туристов**.

Отдельной **гордостью маршрута** являются малоизвестные объекты посещения, развитие инфраструктуры вокруг которых еще впереди.

Маршрут адаптивен, состоит из радиальных треков по долинам рек с комфортными перегонами между ними, не более 200 км в день. Имеются мягкие треккинговые нагрузки, доступные для большинства туристов с городским образом жизни. Начало маршрута отнесено к простым, диким и видовым локациям, чтобы экипаж мог настроиться на ритм движения, понять характер дорог и увидеть одну из самых впечатляющих панорам.

Маршрут легко преобразуется в более короткое или наоборот, более длительное путешествие. Практически все объекты интереса могут быть заменены на равноценные в случае возникновения погодных и иных препятствий.

На момент составления маршрута ведется активное строительство **автодороги Черниговское - Дагомыс**, которая позволит завершить маршрут в **Сочи** и представляет интерес для широкого круга автотуристов.

Стоимость самостоятельного путешествия на своем автомобиле для семьи из 2 взрослых и ребенка до 14-ти лет, с учетом пропорции питания кафе/походная кухня и проживания гостиница/походный лагерь - 1/4, а также с учетом ГСМ и стоимости билетов на туристические объекты, составит в среднем 110 000руб.

ХАРАКТЕРИСТИКИ

ДОСТУПНОСТЬ

Маршрут доступен на автомобиле с колесной формулой 4х4 в штатной комплектации.
Содержит радиальные пешеходные маршруты.
Необходимая физическая подготовка - средняя.

ПРОДОЛЖИТЕЛЬНОСТЬ

Маршрут рассчитан на 14 дней: 12 ходовых, одну дневку и один резервный день

ПРОТЯЖЕННОСТЬ

Протяженность маршрута составляет - **1200км.**
в том числе дорог общего пользования - **885км.**
Лесных и проселочных - **315**км.
Протяженность пеших радиальных выходов - **47км**.

СЕЗОННОСТЬ

Всесезонный, при благоприятных погодных условиях

ХАРАКТЕРИСТИКИ

СВЯЗЬ С НАРОДНЫМИ МАРШРУТАМИ

"Западный Кавказ" может стать логичным продолжением маршрута "Легенды Эльбруса", с выходом к Черному морю

ГЕОГРАФИЯ

Маршрут охватывает 3 региона:
- Республика Карачаево-Черкессия
- Республика Адыгея
- Краснодарский Край

БЕЗОПАСНОСТЬ

При соблюдении техники безопасности, маршрут не представляет опасности для туристов. Основная его часть пролегает в зоне покрытия сетей мобильных операторов, вблизи объектов организованной туристической, технической и спасательной инфраструктуры.

ДОСТУПНОСТЬ СРЕДСТВ РАЗМЕЩЕНИЯ

65% ночевок могут быть организованы в гостиницах и турбазах

КАРТЫ ЗОН ПОКРЫТИЯ МОБИЛЬНЫХ ОПЕРАТОРОВ

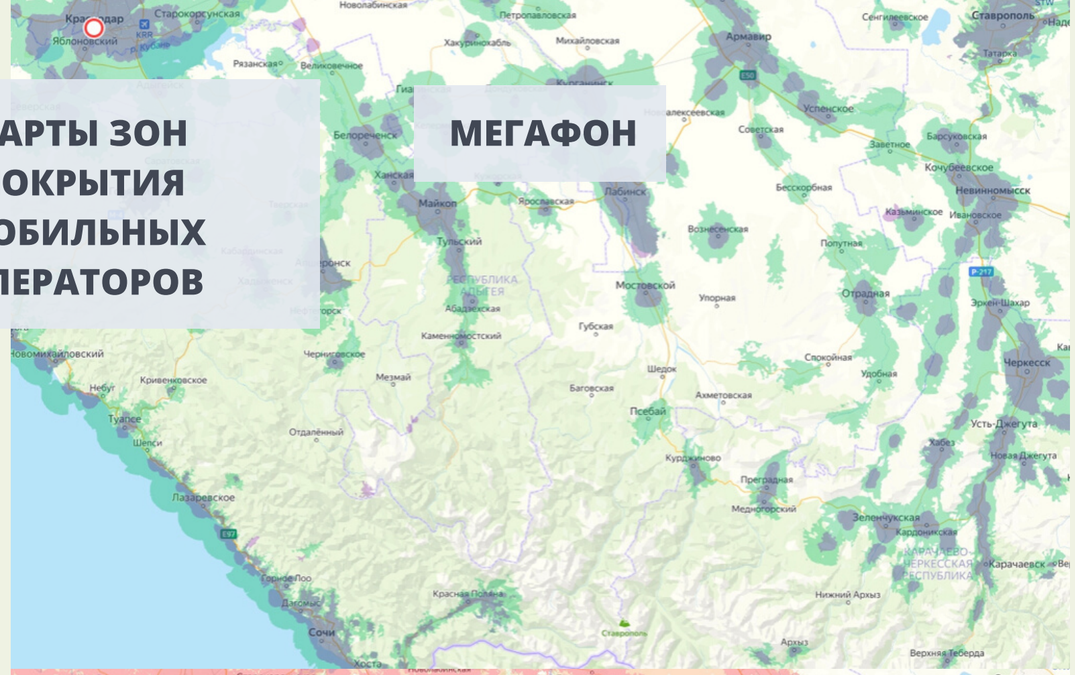

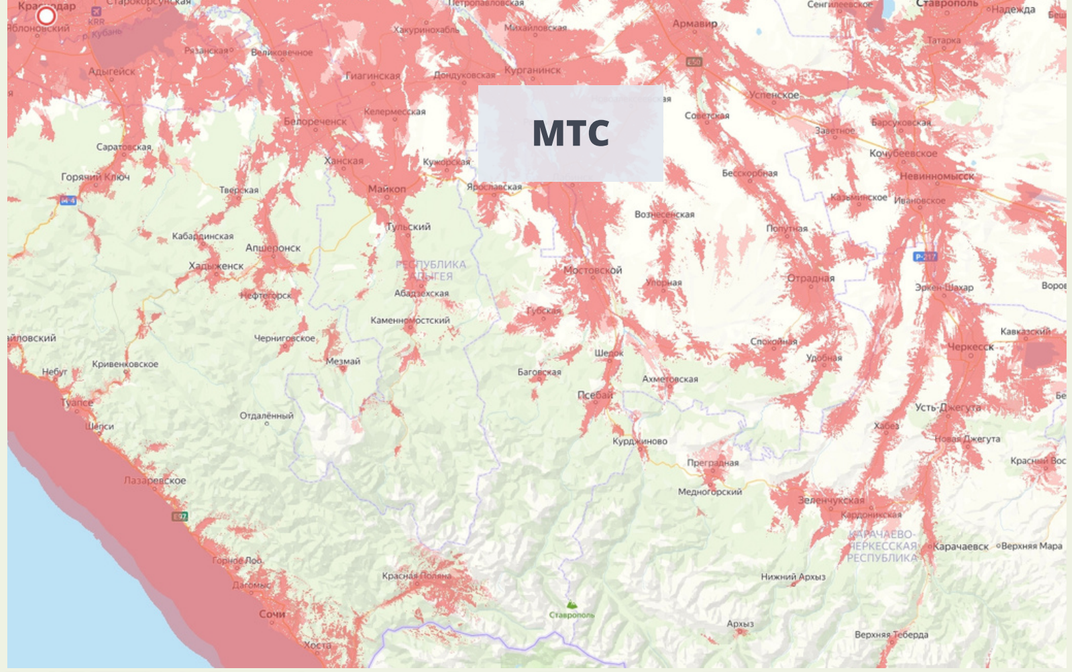

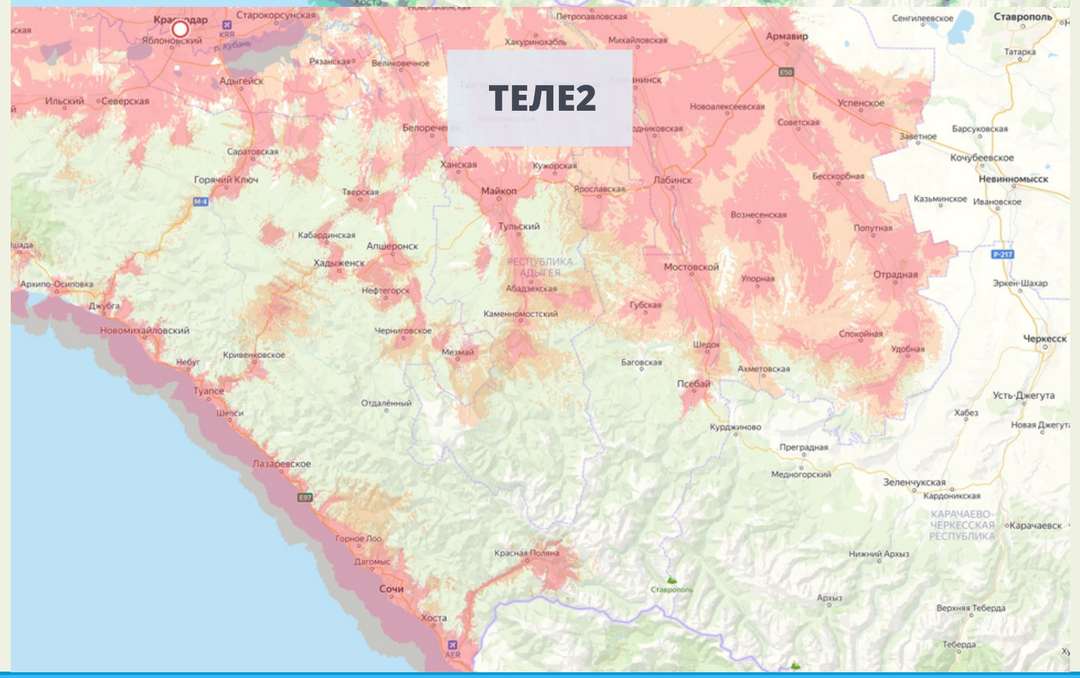

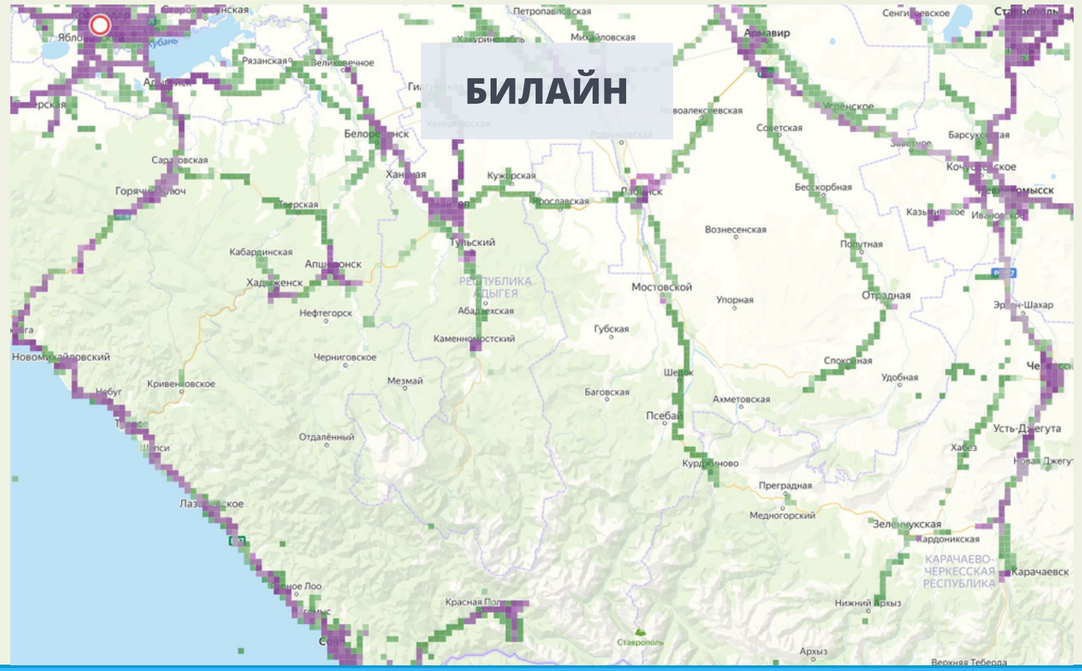

СХЕМА НАЛИЧИЯ АЗС и ТЕХПОМОЩИ

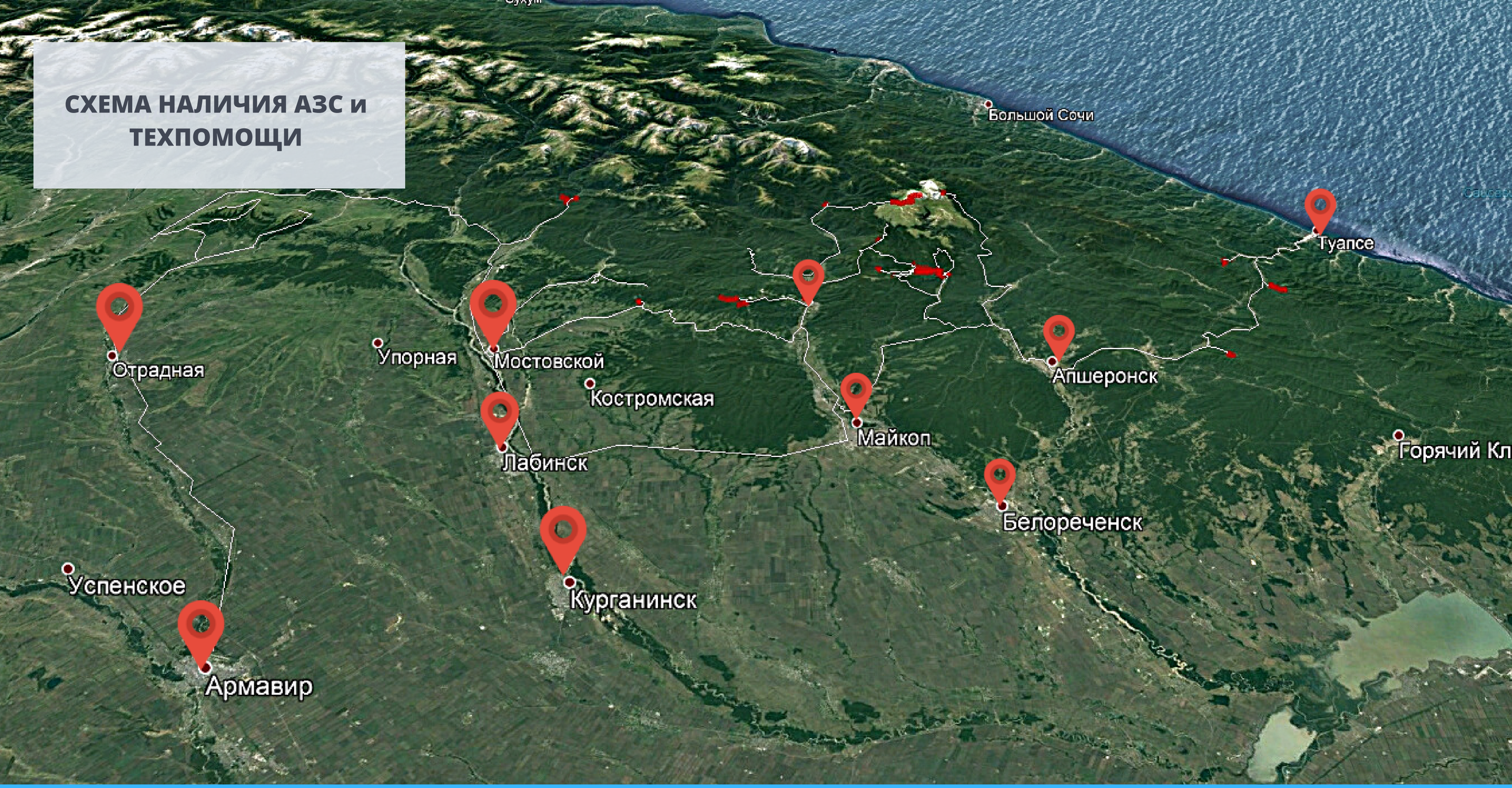

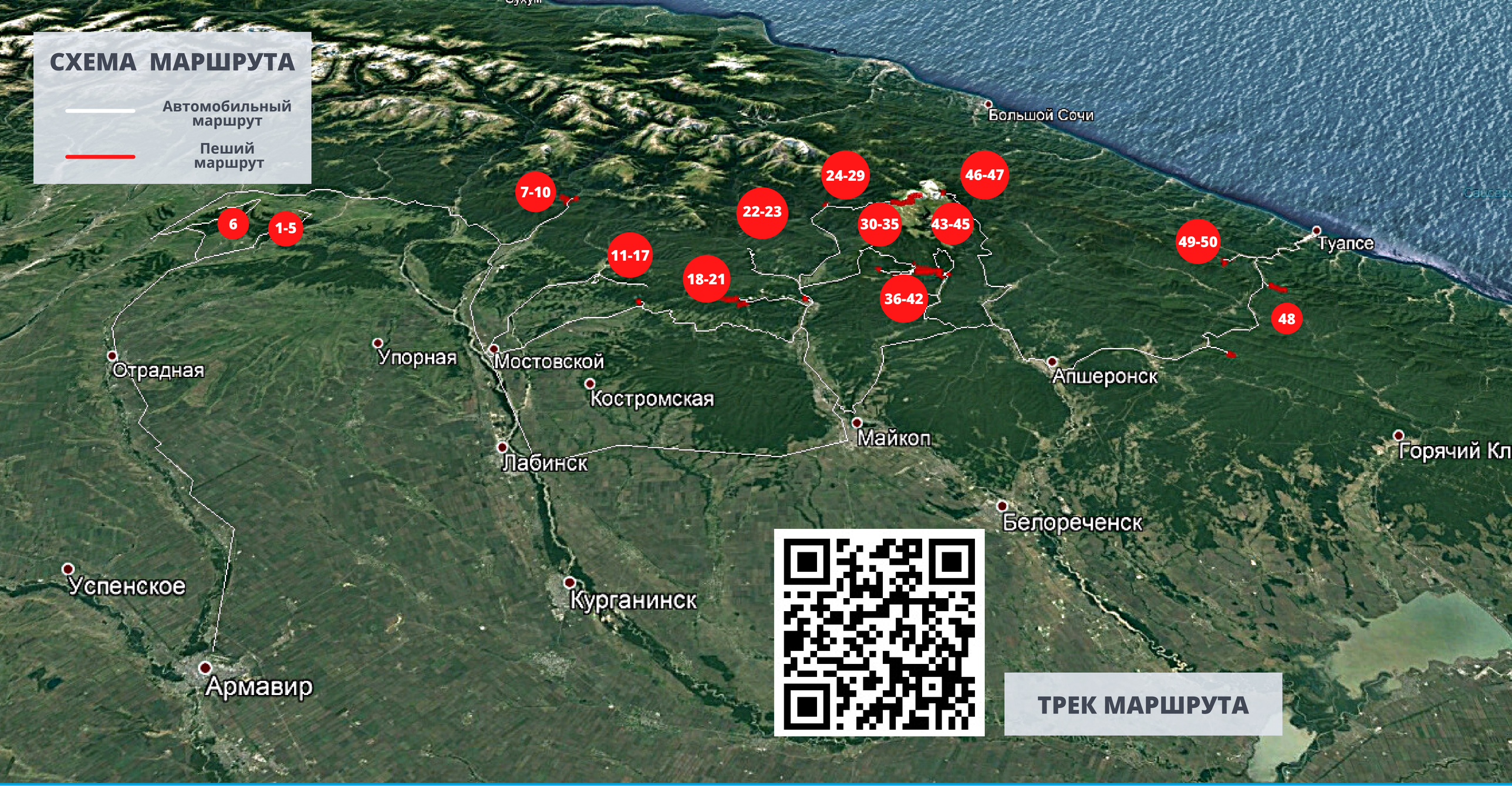
СХЕМА МАРШРУТА
Автомобильный маршрут
Пеший маршрут
Большой Сочи
Туапсе
Апшеронск
Майкоп
Белореченск
Горячий Кл
Мостовской
Костромская
Упорная
Отрадная
Лабинск
Курганинск
Успенское
Армавир
6
1-5
7-10
11-17
18-21
22-23
24-29
30-35
36-42
43-45
46-47
48
49-50
ТРЕК МАРШРУТА

День	Объекты посещения с учетом перегонов	Ночевка тип/ локация	питание	Обеспечение удобства посещения объектов сервиса и показа с точки зрения подъезда и стоянок ТС
День 1	1. Грот, скальные окна -- 2ч 2. Ильичевское городище - 1ч 3. Родник - 1ч 4. Громатуг вершина 0,5ч 5. Баранаха вершина 3ч	Туристическая /на вершине,роднике	Походная кухня	Отсутствует организация туристических объектов
День 2	6. Больше вершина – 6ч Перегон в пос. Бурный	Гостевой дом/пос. Бурный	Походная кухня	Отсутствует организация туристических объектов
День 3	7. Подвесной мост 0,5ч 8. Турецкий мост 0,5ч 9. Водопад Капустинский 2ч 10. Водопад Никитинский 2,5ч	Гостевой дом/пос.Бурный	Походная кухня	Отсутствует организация туристических объектов
День 4	11. Гора Кизинчи 1ч 12. Меч Слава России 0,5ч 13. Гроты скалы Кизинчи 1ч 14. Водопады р.Кизинчи 0,5ч 15. Сквозная пещера Зубащенко 2ч 16. Пещера Баракаевкая 2ч 17. Каньон Девичьи косы 1ч	Туристическая/ст. Баракаевкая	Походная кухня	Отсутствует организация туристических объектов
День 5	18. Часовня Александра Невского 2ч. 19. Монастырь пос. Победа 1,5ч 20. Источник Физиабго 0,5ч 21. Каньон р. Фарс 3ч	Гостевой дом/пос. Каменномостский	кафе	Объекты в пос. Победа обеспечены инфраструктурой
День 6	22. Хаджохская теснина 1,5ч 23. Водопады р. Сахрай 5ч	Отель/ст. Даховская	кафе	Объекты в пос.Каменномостский обеспечены инфраструктурой
День 7	24. Старинный мост ч/з р. Дах 0,5ч 25. Гранитный каньон 2ч 26. Монолитный дольмен 0,5ч 27. Кордон Гузерипль (дольмен, водопад, музей) 1,5ч 28. Партизанская поляна 1ч 29. Яворова поляна 1ч	Отель/пос. Хамышки	кафе	Объекты обеспечены инфраструктурой
День 8	30. Смотровая площадка 1ч 31. Нежная пещера 1ч 32. Азишская пещера 2ч 33. Плато утюг 1ч 34. Плато Лаго Наки 2ч 35. Камышанова поляна 2ч	Гостевой дом/пос. Мезмай	Походная кухня	Объекты в пос. Победа обеспечены инфраструктурой
День 9	Дневка пос. Мезмай 36. Пороги р. Курджипс, Шестиметровка 37. Водопад Исиченко 38. Водопад р. Каменная балка	Гостевой дом/пос. Мезмай	Походная кухня	Отсутствует организация туристических объектов
День 10	39. Смотровая Гуамского хребта 2ч 40. Смотровая Пирамида 0,5ч 41. Водопад Чинарев 1,5ч 42. Водопад Университетский 2ч	Гостевой дом/пос. Мезмай	Походная кухня	Отсутствует организация туристических объектов
День 11	43. Гуамское ущелье 3ч 44. Старая Гуамская дорога 6ч 45. Михайлов камень - ночь	Туристическая/Михайлов камень	Кафе/походная кухня	Объекты в пос. Гуамка обеспечены инфраструктурой
День 12	46. Пшехский водопад 6ч 47. Водозабор р. Серебрячка -ночь	Туристическая/водозабор р. Серебрячка	Походная кухня	Объекты обеспечены инфраструктурой
День 13	48. Каньон р. Бешенка (только летом) 5ч 49. Археологический комплекс Псынако 1 и Псынако 2 3ч 50. Водопад сказка 1ч	Отель/г. Туапсе	Походная кухня	Отсутствует организация туристических объектов

ДЕНЬ 1 СКАЛИСТЫЙ ХРЕБЕТ

ВЕРШИНА БАРАНАХА

Маршрут начинается в г. Армавир Краснодарского края. Туристы следуют до пос. Ильич Ортрадненского района Краснодарского края. Осматривают руины церкви Ильичевского городища Аланского периода X-XIIIвв, спускаются к роднику, осматривают пещеру и каньон, поднимаются на вершину г. Громатуг и следом г. Баранаха.
Вернуться следует тем же путем.

Объекты **туристической инфраструктуры** и средства размещения **отсутствуют**. Ночевка - походная.
Место стоянки определяется самостоятельно, исходя из погодных условий.
Постоянно действующий родник - Ильичевское городище.
Пробег - 156 км. Из них 36км скально-грунтовые дороги



ДЕНЬ 2 СКАЛИСТЫЙ ХРЕБЕТ

ВЕРШИНА БОЛЬШЕ

Чтобы подняться на вершину г. Больше, туристы возращаются в пос. Ильич и следуют до ст. Передовая 9км, откуда начинают подъем, следуя вдоль русла р. Рогожка 13км, минуя ее исток и далее вдоль границы субъектов на юго-запад до вершины 15км. Имеется возможность проехать от вершины на восток, вдоль обрыва порядка 8км.

Возвращаться следует тем же путем, перед истоком р. Рогожка повернув направо, в направлении ст. Исправная, откуда следуют через Сторожевую, Преградную и Псебай в долину реки Малая Лаба до пос. Бурный и Никитино, где доступны средства размещения различного уровня комфорта.

Объекты **туристической инфраструктуры** и средства размещения **отсутствуют**.
Постоянно действующие **родники отсутствуют.**
Пробег 170км . Гравийная дорога - 67км.

ДЕНЬ 3 Долина реки Малая Лаба

ВОДОПАДЫ КАПУСТИНСКИЙ И НИКИТИНСКИЙ

Водопады расположены на притоках Малой Лабы, ручьях Капустинский и Никитинский, на расстоянии 1 км и 2 км соответственно, по обеим берегам Малой Лабы.
Режим осмотра - **треккинг**.
Ориентировочное время - **4 часа.**

Дополнительно к водопадам туристы увидят живописный подвесной мост через реку Малая Лаба, старинный турецкий мост, множество разнообразных видов растительности.

Постоянно действующие **родники - отсутствуют**
Пробег от пос. Бурный до пос. Никитино - **10 км гравийной дороги.**
Протяженность **треккинга - 6км**. Набор/сброс высоты - **320м.**







ДЕНЬ 4 Пещеры и дольмены Кизинчи

ПЕЩЕРА ЗУБАЩЕНКО, КАНЬОН ДЕВИЧЬИ КОСЫ

Покинув пос. Псебай, туристы следуют в направлении ст. Баговская, через пос. Мостовской, где требуется пополнить запасы провизии и топлива.
Перед Баговской требуется свернуть в пос.Кизинка и начать подьем на скалу Кизинчи. Туристы увидят памятник-меч Слава России, многочисленные гроты и смотровые площадки, пройдя по тропе траверсом скалы. Спустившись, туристы следуют вверх по течению р. Кизинчи, посещая водопад, городище дольменов, Сквозную пещеру им. Зубащенко.

Вернувшись к развилке ст. Баговская, следуют в ст. Баракаевскую, где осматривают каньон и водопад "Девичьи косы", спускаются в пещеру с подземным озером, возле которой и разбивают походный лагерь.

Постоянно действующие **родники имеются.**
Пробег 200км. Из них **гравийных** дорог - **50км. Трекиинг** в пределах **3км** без перепадов высот.



ДЕНЬ 5 Долина реки Фарс

ПЕЩЕРНЫЙ МОНАСТЫРЬ, ГРОТЫ И ВОДОПАДЫ

В ст. Баракаевской туристы поворачивают в направлении ст. Новосвободной, **по старой грунтовой дороге**, протяженностью **15км**, с возможностью посещения дополнительно каньона Лакруш и пещеры Будкова. Либо следуют 90км по асфальту в г. Майкоп, столицу республики Адыгея, и далее 40км в пос. Каменномостский, где **заправляются** и поворачивают по направлению пос. **Победа**.

Там находится Свято-Михайло-Афонский монастырь. Первые монахи поселились тут еще в раннехристианский период. Монастырь стоит на горе Физиабго, и вся гора под монастырем испещрена потайными ходами и пещерами.

На горе Физиабго расположен **целебный источник.**

*Чтобы попасть в **каньон р. Фарс**, необходимо вернуться на несколько километров и по гравийной дороге доехать до гипсового карьера. Оттуда пешком пройти до устья р. Толмач и далее вверх по руслу р. Фарс по натоптанной тропе до 2-го водопада, порядка 3-х км.

Ночевать следует в пос. Каменномостский, имеющий достаточное количество средств размещения на любой вкус.

Пробег через ст. Новосвободную - **95км.**

Треккинг 7км без существенных перепадов высот. **Время** прохождения **каньона Фарса - 3 часа**







ДЕНЬ 6 Долина реки Сахрай

ВОДОПАДЫ

В пос. Каменномостский, помимо описанных достопримечательнотей, гости могут осмотреть и самые известные: Хаджохскую теснину, водопады Руфабго, каньон Мишоко. Либо проехать в ст. Даховскую и повернуть на пос. Сахрай (16км). Следуя вверх по течению одноименной реки по старой грунтовой дороге, туристы увидят дикий каньон со **множеством красивейших водопадов** и стоянок.

В пос. Каменномостский гостей ожидает аутентичная адыгейская кухня, визит на сыроварню, экскурсия в сад камней, где расположен дольмен возрастом 4000 лет и древнейшие головоногие моллюски - аммониты, возрастом 400млн лет

Для ночевки можно выбрать подходящую поляну, либо вернуться в Даховскую для размещения в гостинице.

Пробег 52км, из них 20км - грунтовая дорога







ДЕНЬ 7 Долина реки Белая

ГРАНИТНЫЙ КАНЬОН, КОРДОН КАВКАЗСКОГО БИОСФЕРНОГО ЗАПОВЕДНИКА, ХРЕБЕТ КАМЕННОЕ МОРЕ

Покинув Даховскую, туристы следуют выше по течению реки Белая, через пос. Никель,Хамышки и Гузерипль до Яворовой поляны. По пути гости увидят впечатляющий **гранитный каньон**, **менгир** и редкий **монолитный дольмен**, скалы Трезубец и Монах, на кордоне Северного отдела Кавказского биосферного заповедника - **самый большой сохранившийся дольмен Адыгеи**, музей природы, водопад старинной ГЭС на реке Молчепа и наконец на Партизанской и Яворовой полянах - границу альпийского пояса на высоте **1650м**, субальпийский пихтово-буковый лес, цирк горы **Оштен**, обзор 3-х тысячных верших Тыбга, Тхач и др., хребет Каменное море.
На ночевку можно остановиться в гостинице в пос. Гузерипль или Хамышки, либо в одном из кемпингов на берегу р. Белая.
Пробег по дорогам общего пользования **- 70км**.

ДЕНЬ 8 Нагорье Лаго Наки

СМОТРОВЫЕ ПЛОЩАДКИ АЗИШСКОГО ХРЕБТА

Туристы возвращаются в Даховскую и поворачивают в направлении кордона Лаго Наки. По пути к КПП заповедника, расположенного на высоте **1850 метров** над уровнем моря. Гости смогут посетить Большую Азишскую пещеру, множество смотровых площадок, дикие пещеры Озерная и Пикетная, посетить смотровую на скале Утюг, спуститься к водопадам верхнего течения р. Курджипс, либо пройти на территорию Заповедника, на плато, по разрешенному маршруту.
Ночевать рекомендуется на одной из множества турбаз между КПП и Азишской пещерой.

Треккинг - до 3х км, без существенного набора высоты
Пробег дня - 80 км по дорогам общего пользования



ДЕНЬ 9 - 10 Долина реки КУРДЖИПС. Дневка

СМОТРОВЫЕ И ВОДОПАДЫ ПОС. МЕЗМАЙ

На 9м километре дороги КПП Лаго Наки - Даховская туристы поворачивают в сторону пос. Мезмай. Скальная дорога, протяженностью 12км проходит по территории заказника Камышанова поляна и выходит в долину р. Курджипс.
Рекомендуется провести в Мезмае 2 дня, отдохнуть и посетить природные достопримечательности и **мастерские народного творчества** в радиальном режиме.
Гостям со средней физической подготовкой доступны водопады Чинарев, Университетский, Исиченко, Алебастровый и Лунный. Смотровые площадки Гуамского хребта: Михайлов Камень, Орлиная полка, Пирамида.
Рекомендуется остановиться на одной из турбаз.
Пробег - 25км, из них гравийно- скальная дорога 12км
Трекиинг - до 10-ти км с набором высоты до 200м






ДЕНЬ 11 Лагонакский хребет

ГУАМСКИЙ КАНЬОН. СТАРАЯ ГУАМСКАЯ ДОРОГА

Покинув Мезмай, туристы по дороге общего пользования спускаются в пос. Гуамка. Помимо широко известного **Гуамского ущелья** где можно прогуляться по полотну **самой высокогорной в стране УЖД**, туристы увидят каньон р. **Матузка** и поднимутся на смотровую **Мезмай-камень**, с которой открывается вид на Мезмай и противостоящий Гуамский хребет. Ранее дорога огибала Лагонакский хребет с севера и спускалась в пос. Мезмай, сейчас является тупиковой ввиду оползня, преградившего проезд в 1986м году.

*Рекомендуется остаться на ночевку на смотровой Мезмай-камня, чтобы **встретить** там **рассвет**, либо вернуться в пос. Гуамка, остановившись на ночлег в одной из гостиниц.

Внимание: **родник** на смотровой площадке **отсутствует.**
Пробег - 45 км, из них 25км - скально-гравийная дорога.

Треккинг в ущелье - 10 км без набора высоты

ДЕНЬ 12 ДОЛИНА РЕКИ ПШЕХА

ПШЕХСКИЙ ВОДОПАД

Спустившись с хребта, туристы едут по дороге общего пользования в ст. Черниговскую. От нее по гравийной дороге 40км вверх, к подножию Фишт-Оштеновского горного массива, к **одному из самых высоких водопадов России** - Пшехскому (Фиштинскому) водопаду.
Высота потока **190**м. В направлении водопада строится дорога Черниговское - Дагомыс, после завершения строительства, будет возможно продолжить маршрут, выехав напрямую **в Сочи**.
На момент составления маршрута туристам рекомендуется ночлег на имеющейся у подножия водопада турбазе, либо на одной из множества окрестных полян.

*Отдельной достопримечательностью долины является вода в р. Серебрячка, качество которой подтверждено исследованиями.

Пробег - 90км, в том числе **40км** гравийная дорога.
Треккинг - 1 км, набор высоты 200м.
Максимальная высота 1750 м. над уровнем моря



ДЕНЬ 13 КАНЬОН РЕКИ ТАШТАЙ

ЗНАМЕНИТАЯ "БЕШЕНКА"

Горная часть маршрута завершена, туристы выезжают в Апшеронск, где могут воспользоваться услугами **АЗС**, пополнить запасы и продолжить движение в направлении Черноморского побережья через Шаумянский перевал.
За водоразделом, в **пос. Индюк**, начинается 3-х километровая пешая тропа в один из самых красивых каньонов Краснодарского края - каньон реки Таштай. Место отличается всегда чистой голубой водой и красивейшими скальными образованиями. Каньон нельзя пройти, не замочив ног, поэтому:

*Лучшее время для прохождения каньона - жаркое лето.

Объекты **туристической инфраструктуры** и средства размещения **отсутствуют**.

Пробег - 140км, в тч 40км гравийной дороги.
Треккинг - 6 км с перепадом высот в пределах 100м.





ДЕНЬ 13 ШПИЧАТСКИЙ ПОТОК

КОМПЛЕКС ПСЫНАКО1, ВОДОПАД СКАЗКА, ТУАПСЕ. ЗАВЕРШЕНИЕ МАРШРУТА

Завершающая точка маршрута представляет из себя жемчужину древней мегалитической культуры - дольменные комплекс Псынако1 , расположенный в ст. Анастасиевской, в 20 км перед Туапсе.

Курган Храм Солнца был открыт в 1974 году археологом, краеведом Туапсинского района Мадином Тешевым. В 1983 году начались археологические раскопки экспедицией под руководством первооткрывателя.

Расположение кургана очень интересно продумано, в дни летнего и зимнего солнцестояния заход и восход лучи солнца проходят четко между вершинами горы «Два брата» и попадает в центр строения солнечного кургана.

Тешев писал: «**В дни солнцестояний и равноденствий** восходы и заходы Солнца и Луны (на высоких и низких дугах) поразительно совпадают с отдельными высокими пиками или распадками окружающих долину гор и хребтов, а также азимутами направлений восхода и захода Солнца относительно Псынако-1».

В километре от комплекса расположена еще одна дольменная группа, а еще в 2,5 километрах красивый **водопад с чашей** для купания.

Ночевка в г. Туапсе в гостинице.

Пробег - 50км дорогами общего пользования. **Треккинг - 5 км** без набора высоты



Необходимо помнить:

- Не следует планировать и посещение каньонов при неблагоприятных погодных условиях;
- Стоянки в поймах рек категорически не допускаются. В случае помутнения воды, даже при отсутствии видимых признаков дождя, необходимо **срочно покинуть** берег реки и подняться на безопасную высоту;
- Маршруты и стоянки, пролегающие в альпийском поясе (выше 1500 над уровнем моря), требуют особого внимания к погоде. В случае появления признаков ухудшения погодных условий, необходимо вернуться в зону леса;
- Помните, что на высоте 1500 - 2000 метров будет в среднем на 10-15 градусов холоднее, чем средних высотах (500-600 метров над уровнем моря). Также вероятно ухудшение погоды после обеда, облачность, гроза, град и даже снег. Планируйте посещение обзорных точек в первой половине дня;
- В радиальном пешем выходе, в том числе летом, вам могут понадобиться:
  - Небольшой рюкзак, вода, калорийный перекус;
  - Одежда удобная (спортивная или мембранная);
  - Удобная обувь (кроссовки или разношенные треккинговые ботинки);
  - Дождевик, запасные носки;
  - Тонкая шапочка или бандана/баф;
  - Солнцезащитные очки и крем SPF не менее 30;
  - Набор портативных радиостанций;
- В случае ухудшения самочувствия, появления головокружения, тошноты, следует немедленно прекратить прогулку и спуститься вниз;
- Помните, что весь мусор необходимо унести с собой.

ЗАКЛЮЧЕНИЕ

Вдохновение гор, эксклюзивные радиальные маршруты, потайные тропы, горные перевалы и ласковый шум моря.

А кроме того: древнейшая история, менгиры и дольмены, храмовые комплексы возрастом 4000 лет, огромные окаменелые моллюски (аммониты) возрастом 400 млн лет, изумрудные ручьи, эндемики Западного Кавказа, таинственные малоизвестные пещеры, - вот неполный перечень достоинств маршрута. Гости смогут своими руками прикоснуться к древним гигантам - обитателям морского дна и попробовать разгадать тайну строительства дольменов, над которой бьются ученые уже несколько столетий.
Республика Адыгея славится своей аутентичной кухней и сыроварением, попробовать вкусняшки и увезти что-нибудь с собой смогут гости республики.

Поселок Мезмай располагается между трех хребтов в уютной небольшой долине. Покой, воздух и атмосфера способствуют пробуждению творческих способностей и обретению равновесия. Поэтому в Мезмае множество мастерских и музеев прикладного искусства, которые гости могут посетить.

Ранняя весна, поздняя и теплая золотая осень делают маршрут комфортным и живописным в любое время года. Зимой на склонах субальпийских лесов, вокруг плато Лаго Наки оборудованы склоны для катания на санках, снегоходах и собачьих упряжках.

В финале маршрута туристов ждет ласковое море, в зимнее время окутанное тишиной и таинственностью, а в летнее радостной суетой. Но неизменно дарящее всем своим гостям простор и умиротворение после активного путешествия.

СЧАСТЛИВОГО ПУТЕШЕСТВИЯ!